

План границ объекта

18:13:016001

Зона 1 (1)

ВЫХОД 2

ВЫХОД 1





ЗАДВИЖКА 1

:1

:407

Условные обозначения:

Масштаб 1:500

-  - Граница объекта
-  - земельные участки и части
-  - кадастровые кварталы
-  - охранные и территориальные зоны
-  - объекты недвижимости

Кадастровый инженер _____ Д.В.Ларина

План границ объекта

Зона 1 (2)

задвижка 2

н5
н6
н7
н8

ВЫХОД 4

ВЫХОД 3

18:13:017001

Зона 1 (3)

задвижка 3

ВЫХОД 5

н9
н10
н11
н12

ВЫХОД 6

Условные обозначения:

Масштаб 1:500

- - Граница объекта
- - земельные участки и части
- - кадастровые кварталы
- - охранные и территориальные зоны
- - объекты недвижимости

Кадастровый инженер _____ Д.В.Ларина

План границ объекта

18:13:118001

:133

Зона 1 (4)

Выход 7

н13

н14






н16

н15

ГРП

Условные обозначения:

Масштаб 1:500

-  - Граница объекта
-  - земельные участки и части
-  - кадастровые кварталы
-  - охранные и территориальные зоны
-  - объекты недвижимости

Кадастровый инженер _____ Д.В.Ларина